










## LEGENDA

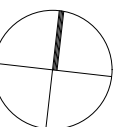
## SOUČASNÝ STAV

|        |                           |
|--------|---------------------------|
| —      | DIGITÁLNÍ KATASTR         |
| —      | POLOHOVIS - ZAMĚŘENÍ      |
| 445.24 | VÝŠKOVÉ KÓTY - ZAMĚŘENÍ   |
| —      | OBRUBA SILNIČNÍ STÁVAJÍCÍ |

## NÁVRH

|   |   |
|---|---|
|  | HRANICE ÚPRAVY  |
|  | VYTYČOVACÍ OSA  |
|  | OBRUBA SILNIČNÍ BETONOVÁ ABO 2-15, ŠLÁPNUTÍ 10cm  |
|  | NAPOJENÍ NA STÁV. ASFALTOVÝ POVRCH<br>(PROŘÍZNUTÍ DRÁŽKY A ZALITÍ MODIFIK. ASF. ZÁLIVKOU) |
|  | KOMUNIKACE (POVRCH AC011)   |
|  | STŘEDOVÝ OSTRŮVEK (POVRCH DL-beť 100x200x60mm, BARVA ŠEDÁ)                                |
|  | PŘEDLÁŽDĚNÍ CHODNÍKU PO PŘEKOPU (POVRCH STÁV. DL)   |
|  | PŘÍDLAŽBA - BET DESKA 250x500x80mm (Š=250mm)  |
|  | ZELEŇ (OHUMUSOVÁNÍ+ZATRAVNĚNÍ)  |

| Číslo bodu | Popis bodu      | Y           | X          | Výška  |
|------------|-----------------|-------------|------------|--------|
| 1          | ZÚ-A            | -1022948,87 | -614885,93 | 357,12 |
| 2          | KÚ-A            | -1022944,73 | -614861,2  | 359,26 |
| 3          | -               | -1022947,52 | -614886,15 | 357,07 |
| 4          | obruba pravá    | -1022954,18 | -614885,04 | 357,31 |
| 5          | obruba pravá    | -1022953,02 | -614875,09 | 358,18 |
| 6          | obruba pravá    | -1022951,28 | -614864,72 | 359,07 |
| 7          | obruba pravá    | -1022954,29 | -614860,17 | 359,54 |
| 8          | SO              | -1022955,22 | -614864,06 | -      |
| 9          | obruba pravá    | -1022955,31 | -614859,93 | 359,59 |
| 10         | -               | -1022955,21 | -614859,44 | 359,63 |
| 11         | -               | -1022943,39 | -614861,42 | 359,21 |
| 12         | obruba ostrůvek | -1022948,74 | -614875,27 | 358,07 |
| 13         | obruba ostrůvek | -1022949,31 | -614875,68 | 358,05 |
| 14         | obruba ostrůvek | -1022949,72 | -614875,1  | 358,11 |
| 15         | obruba ostrůvek | -1022947,25 | -614866,39 | 358,84 |
| 16         | obruba ostrůvek | -1022947,66 | -614865,82 | 358,9  |
| 17         | obruba ostrůvek | -1022948,23 | -614866,23 | 358,88 |



|   |                 |                   |                        |  |
|---|-----------------|-------------------|------------------------|--|
| Investor: Oblasťní nemocnice Náchod a.s.<br>Purkyňova 446<br>547 01 Náchod          | Vypracoval:     | Zodp. projektant: | <b>Ing. Adam Beneš</b> |  |
|   | Ing. Adam Beneš | Ing. Adam Beneš   |                        |  |
|   |                 |                   |                        |  |
| Místo stavby: dolní areál ON Náchod   |                 |                   |                        |  |
| Stavba:<br><br>DOPRAVNÍ ŘEŠENÍ DOLNÍHO AREÁLU<br>OBLASTNÍ NEMOCNICE NÁCHOD a.s. III | Datum:          | 10 / 2024         |                        |  |
|   | Stupeň:         | DPZ               |                        |  |
|   | Měřítka:        | -                 |                        |  |
| Stavební část:<br><br>SO 100 - KOMUNIKACE<br><br>VYTYČOVACÍ VÝKRES                  | Číslo výkresu:  | Číslo paré:       |                        |  |
|   | D.1.1.8         |                   |                        |  |